

«РЕКОМЕНДОВАН»

Научно-техническим советом
ФГБУ «Заповедная Осетия-Алания»
Протокол № 3 от 15.09.2025 г.

«УТВЕРЖДАЮ»

Директор Департамента государственной
политики и регулирования в сфере
развития ООПТ

У.Г. Рамазанов

«СОГЛАСОВАНО»

Директор ГКУ «Управление
земельными ресурсами РСО-Алания»

Г.В. Икаев

«СОГЛАСОВАНО»

Директор ФГБУ «Заповедная Осетия-Алания»

Э.В. Марзаев

Паспорт
туристского маршрута
«К водопаду Галдоридон»

Регистрационный номер 667-3/СКФД/М-И

04.02.2026

1. Общая характеристика маршрута	
1.1 Сложность маршрута либо отдельного его участка, выбрать: - категорийный маршрут - категорийный участок маршрута - некатегорийный маршрут <i>(в соответствии с распоряжением Правительства Российской Федерации от 1 июня 2024 г. № 1365-р)</i>	Некатегорийный
1.2 Категория сложности (для категорийного маршрута/его части) (указывается по максимальной категории сложности отдельных его участков) Подробная информация указывается в п.2.12 и п. 2.13 настоящего паспорта).	—
1.3 Краткое описание маршрута, основная содержательная цель (до 500 символов)	Пешеходный радиальный маршрут, протяженностью 8,2 км (в оба конца) проходит по левой верхней террасе долины р. Харесидон до впадения в неё р. Айхвадон, собирающей воды с массива между вершинами Галдор и Айхва на Суганском хребте. Здесь со скальных порогов реки Айхвадон стремительно стекает красивейший водный поток – пятикаскадный водопад Галдоридон. Перепад высоты на маршруте 1872–2152 м н.у.м.
1.4 Местоположение маршрута (наименование ООПТ, лесные кварталы и выделы)	Пешеходный маршрут проходит по Харесскому ущелью (около 120 км от г.

	<p>Владикавказ), в пределах кластера «Национальный парк – НП» ФГБУ «Заповедная Осетия-Алания» (ЗОА): кв 25 – выд. 8, 9 кв 26 – выд. 7, 8, 9 кв 27 – выд. 5, 6, 7, 8.</p>
<p>1.5 Краткое описание путей (вариантов) подъезда к началу маршрута</p>	<p>Адрес: Республика Северная Осетия-Алания, Ирафский район, Харесское ущелье.</p> <p>Самолет До Владикавказа и Магаса (соседняя с РСО-Алания Республика Ингушетия) есть прямые авиарейсы из Москвы и Санкт-Петербурга. До Нальчика (соседняя Кабардино-Балкария) – только из Москвы. От аэропортов до Владикавказа ходят маршрутные такси. До места назначения добираться общественным транспортом по асфальтированной автомобильной дороге регионального значения «Чикола – Мацута – Комы–Арт».</p> <p>Поезд До Владикавказа идут прямые поезда из Москвы, Санкт-Петербурга, Минеральных вод. Можно доехать поездом Москва – Нальчик, Москва – Назрань и др. и далее до Владикавказа и места назначения на маршрутных такси.</p> <p>Маршрутное такси От аэропорта Владикавказ добираться на такси по вызову до ж/д вокзала г. Беслан и далее до г. Владикавказа на маршрутном такси Беслан – Владикавказ. По городу ехать маршрутным такси № 29 до автостанции № 1, откуда отправляется рейсовая маршрутка Владикавказ – Дзинага – турбаза Ростсельмаш (15⁵⁵). В осенний и зимний периоды, рейсы осуществляются в пятницу, субботу, воскресенье, в весенний и летний – ежедневно.</p> <p>Автомобиль Автодорога Р-217 «Кавказ» автомобильная дорога М-4 «Дон»: Владикавказ – Грозный – Махачкала... От Владикавказа до места назначения добираться по асфальтированной автомобильной дороге регионального значения «Чикола – Мацута – Комы Арт». Крайний населенный пункт по пути движения – с. Куссу, далее нужно двигаться по дороге в направлении турбазы «Комы Арт». От развилки с</p>

	<p>указателями и арт-объектом «Буйвол» ехать 257 м прямо по дороге до входной группы у начала маршрута «Галдоридон».</p>
<p>1.6 Объекты показа на маршруте (наименование объекта, краткое описание - до 500 символов на каждый объект)</p>	<p>Входная группа. Информационные стенды знакомства с правилами поведения на территории НП и маршрутом к водопаду Галдоридон.</p> <p>Бараньи лбы. Скалы, сложенные из выступающих на поверхность коренных пород, сглаженные и отполированные движением ледника. Склоны «бараньих лбов», обращенные в сторону, откуда движется ледник, пологи и особенно гладки, противоположные склоны – обрывисты, часто неровны. В длину достигают несколько сотен метров, высота от 5 до 50 м. Встречаются в зонах современного и древнего оледенений, как материковых, так и горных. Скопление бараньих лбов образуют «курчавые скалы».</p> <p>Каньон р. Харесидон. Харесское ущелье образовано Главным Кавказским (с юга) и частью Бокового хребта – Суганским (с севера). Каньон глубиной до 130 м промыт в скальных породах (граниты, гнейсы, метаморфизированные сланцы) рекой Харесидон – левого истока реки Урух. На правом берегу р. Харесидон выделяется не зарастающая крупноглыбовая осьпь, окруженная березово-ивовым лесом.</p> <p>Валун. Эрратический (от лат. erraticus – «блуждающий») хорошо окатанный валун серого гранита размером 3 x 2 м. Принесен древним ледником. Покрыт мхом и лишайниками разного цвета: желтый цвет – стенная золотнянка; светло-зеленый – листоватый лишайник; салатный – ризокарпон географический. На валуне поселились очиток, белоус, шалфей, береза. Заметны трещины откола, которые со временем приведут к его разрушению в результате физического и биологического выветривания. Рядом древнее заграждение для скота.</p> <p>Лавинный аппарат. Над водопадом Чертова мельница просматривается лавинный лоток, по которому спускаются «прыгающие» лавины. Здесь же обилие окатанных валунов, остаточная морена – это следы ледниковой деятельности, просматривающиеся среди растительности из борщевика</p>

	<p>Сосновского, скерды, мелколепестника, вейника, молинии голубой и др. Встречается рябина.</p> <p>Древняя дорога. На протяжении пути в 10 км до болота Чифандзар прослеживается хорошо сохранившаяся дорога эпохи средневековья шириной 3 – 5 м, огороженная каменной стеной. Местами часть стены оказалась разрушена при строительстве современной дороги. На пути встречаются также каменные заборы и подпорные стены. Это памятники традиционного природопользования и историко-культурного наследия НП «Алания».</p> <p>Кошара. Старинный загон для содержания овец, ночлега чабанов, где стены каменной кладки «насухую» (без раствора), а перекрытие из сланцевых плит. Ранее вокруг строения было много рудеральной (сорной – крапива, лопух, конский щавель и др.) растительности, развивающейся в местах стоянок скота, где почва обычно содержит большое количество азота. В настоящее время место благоустроено.</p> <p>Водопад Чертова мельница. В верхней части Харесского каньона река Харесидон делает резкий вираж почти под прямым углом в крепкой скальной породе. Вода в этом узком месте спадает с высоты 8 м, закручиваясь и образуя водопад «Чертова мельница». В солнечную погоду здесь видна радуга, образованная водяной пылью.</p> <p>Водопад Галдоридон. Одна из жемчужин Горной Дигории пятикаскадный водопад Галдоридон образован водами р. Айхвадон – левого притока р. Харесидон. Поток воды Айхвадон с 35-ти метровой высоты скальных порогов стремительно падает в яму выбивания диаметром около 10 м, в сторону Харесского ущелья. Влажные черные сланцы и серые граниты у водопада покрыты водорослями. По сторонам мощные заросли борщевика Сосновского, бодяка паутинистого, крестовника крупнозубчатого и других растений.</p>
<p>1.7 Целевая аудитория / доступность для различных по физическим возможностям групп туристов</p>	<p>Туристы и экскурсанты с отсутствием противопоказаний к занятиям активными видами отдыха и нахождением в зоне высокогорья: <i>Дети 0 до 5</i> – не доступно</p>

	<p><i>Дети от 5 до 13 лет – доступно в сопровождении родителей, если доставка транспортом к началу маршрута</i></p> <p><i>Молодежь 14 – 35 лет – доступно</i></p> <p><i>Взрослые 36 – 64 года – доступно</i></p> <p><i>Пенсионеры 65 + – доступно, если доставка транспортом к началу маршрута</i></p> <p><i>Люди с ОВЗ – доступно для отдельных категорий (слабослышащие и немые).</i></p>
1.8 Эксплуатирующая организация маршрута/его части	ФГБУ «Заповедная Осетия-Алания»
2 Техническая характеристика маршрута	
2.1 Вид туристского маршрута (частей маршрута) <i>(водный, горный, лыжный, пешеходный, спелеологический, альпинистский, подводный)</i>	Пешеходный
2.2 Возможности иного способа передвижения на маршруте <i>(автомобильный, вертолетный, снегоходный, велосипедный, конный и др.)</i>	–
2.3 Тип маршрута по направлению движения, выбрать: - <i>линейный (начало и окончание маршрута в разных пунктах)</i> - <i>радиальный (путь в другой/другие пункты пребывания, возврат в пункт начала путешествия по этому же пути)</i> - <i>кольцевой (путь по нескольким пунктам, повтора части пути нет, начало и конец маршрута в одном месте)</i> - <i>комбинированный(составной маршрут)</i>	Радиальный
2.4 Возможность посещения маршрута (или его части, указать какой) туристом, экскурсантом самостоятельно или ТОЛЬКО в составе организованных групп и (или) в сопровождении экскурсоводов (гидов), гидов-переводчиков, инструкторов-проводников	Посещение индивидуальное или в группе, а также в сопровождении аттестованного экскурсовода или гида-проводника
2.5 Протяженность (км) от начальной до конечной точки <i>(для радиального – протяженность маршрута указывается в обе стороны)</i>	8,12
2.6 Продолжительность маршрута (дней, часов) (предполагаемая, среднее значение)	5,3 ч

2.7 Максимальная высотность над уровнем моря (м) (для подводных маршрутов указать максимальную глубину)	2152					
2.8 Нитка маршрута (точка входа – объекты посещения – точка выхода)	Входная группа – Бараньи лбы – Каньон р. Харесидон – Валун – Лавинный аппарат – Древняя дорога – Кошара – Водопад Чертова мельница – Водопад Галдоридон – Водопад Чертова мельница – Кошара – Древняя дорога – Лавинный аппарат – Валун – Каньон р. Харесидон – Бараньи лбы – Входная группа.					
2.9 GPS-координаты основных точек маршрута, выстроенных в трек	Входная группа 42.901439° 43.583739° Бараньи лбы 42.901258° 43.581715° Каньон р. Харесидон 42.904840° 43.571218° Валун 42.906659° 43.566777° Лавинный аппарат 42.906897° 43.564425° Древняя дорога 42.907894° 43.562907° Кошара 42.908506° 43.561066° Водопад «Чертова мельница» 42.909432° 43.556212° Водопад Галдоридон 42.910931° 43.552050°					
2.10 Сведения об информационном ресурсе, где можно скачать на мобильное устройство цифровой трек маршрута	https://alaniazapoved.ru					
2.11 Покрытие мобильной связью, другие виды связи на маршруте (%). Указать точки гарантированной мобильной связи и наименование оператора.	Покрытие Билайн 40%. Точка гарантированной мобильной связи: развилка, Арт-объект «Буйвол» (с осет. «гал») – 42.901591° 43.586538°					
2.12 План прохождения маршрута <i>(прописывается весь маршрут, если радиальный – то и туда, и обратно)</i>						
№	Отрезок маршрута (указываются последовательно участки прохождения маршрута туда и обратно)	Протяженность (км)	Время на проход ч/мин	Способ передвижения	Необходимость сопровождения инструктором-проводником	Тип покрытия пути (например, грунтовая дорога, гравийная, водная поверхность и др.)

1	Входная группа – Бараньи лбы	0,42	20	Пеший	Не требуется	Грунтово-каменистое
2	Бараньи лбы – Каньон р. Харесидон	1,70	47	Пеший	Не требуется	Грунтово-каменистое
3	Каньон р. Харесидон – Валун	0,46	22	Пеший	Не требуется	Грунтово-каменистое
4	Валун – Лавинный аппарат	0,24	16	Пеший	Не требуется	Грунтово-каменистое
5	Лавинный аппарат – Древняя дорога	0,19	15	Пеший	Не требуется	Грунтово-каменистое
6	Древняя дорога – Кошара	0,18	14	Пеший	Не требуется	Грунтово-каменистое
7	Кошара – Водопад Чертова мельница	0,44	21	Пеший	Не требуется	Грунтово-каменистое
8	Водопад Чертова мельница – Водопад «Галдоридон»	0,43	20	Пеший	Не требуется	Грунтово-каменистое
9	Водопад Галдоридон – Водопад Чертова мельница	0,43	16	Пеший	Не требуется	Грунтово-каменистое
10	Водопад Чертова мельница – Кошара	0,44	17	Пеший	Не требуется	Грунтово-каменистое
11	Кошара – Древняя дорога	0,18	10	Пеший	Не требуется	Грунтово-каменистое
12	Древняя дорога – Лавинный аппарат	0,19	11	Пеший	Не требуется	Грунтово-каменистое
13	Лавинный аппарат – Валун	0,24	12	Пеший	Не требуется	Грунтово-каменистое
14	Валун – Каньон р. Харесидон	0,46	18	Пеший	Не требуется	Грунтово-каменистое
15	Каньон р. Харесидон – Бараньи лбы	1,70	43	Пеший	Не требуется	Грунтово-каменистое
16	Бараньи лбы – Входная группа	0,42	16	Пеший	Не требуется	Грунтово-каменистое

2.13 Характеристика препятствий на отрезках маршрутов, имеющих категорию сложности

Отрезок маршрута	Вид препятствия, категория сложности и его характеристика (согласно распоряжению Правительства Российской Федерации от 1 июня 2024 г. № 1365-р)
-	-

3. Режим функционирования маршрута

3.1 Часы функционирования маршрута

6⁰⁰ – 18⁰⁰ ч.

3.2 Крайнее суточное время выхода на маршрут	12 ³⁰
3.3 Сезонность маршрута	с 28 апреля по 01 ноября
3.4 Рекомендуемое число туристов в одной группе	До 14 чел.
3.5 Установленная предельно допустимая рекреационная емкость маршрута в день (чел.)	147 чел
3.6 Порядок получения разрешения на посещение маршрута	Для посещения территории национального парка необходимо получить разрешение установленного образца. Оформить разрешение и оплатить посещение можно: – в администрации заповедника по адресу: РСО-Алания, г. Алагир, ул. Чабахан Басиевой 1. – в информационном центре по адресу: РСО-Алания, Ирафский район, с. Мацута, д. 16. Также см. информацию на официальном сайте «ЗОА»: https://alaniazapoved.ru/node/19426

4. Требования и рекомендации по прохождению маршрута

4.1 Требования к режиму пребывания на маршруте (запреты и ограничения)	<p>На территории национального парка «Алания» любая деятельность, которая может нанести ущерб природным комплексам и объектам растительного и животного мира, культурно-историческим объектам и которая противоречит целям и задачам национального парка – запрещается, в том числе:</p> <ul style="list-style-type: none"> – <i>Уничтожение</i> и повреждение аншлагов, шлагбаумов, стендов, граничных столбов и других информационных знаков, и указателей, оборудованных экологических троп и мест отдыха, строений на территории национального парка, а также имущества Учреждения. Нанесение надписей и знаков на валунах, обнажениях горных пород и историко-культурных объектах. – <i>Расклеивание</i> (установка) аншлагов, плакатов, афиш, объявлений и иных материалов рекламного или агитационного содержания без письменного разрешения администрации. – <i>Нахождение</i> с собаками. – <i>Организация</i> пикниковых зон вне специально оборудованных для этого мест. Перед тем, как покинуть место отдыха, проверьте, что костёр погас полностью! – <i>Утилизация</i> любых отходов за пределами специально оборудованных мест. – <i>Использование</i> легковоспламеняющихся жидкостей и разбрасывание упаковок от них. – <i>Разведение</i> костров, в том числе для сжигания мусора. – <i>Использование</i> синтетических моющих средств, при пользовании природными водоёмами.
--	--

	<ul style="list-style-type: none"> – <i>Рубка</i> деревьев и кустарников для разведения костра. Для приготовления пищи рекомендуется использовать горелки. – <i>Запуск</i> фейерверков и использование пиротехники. – <i>Движение</i> и стоянка автотранспортных средств вне дорог общего пользования и специально предусмотренных для этого мест. – <i>Движение</i> и стоянка квадроциклов, мотоциклов на экологических тропах и туристических маршрутах. Езда на велосипедах по экологическим тропам и туристическим маршрутам. – <i>Отмывание</i> транспортных средств на берегах водных объектов. – <i>Взаимодействие</i> с дикими животными: не пытайтесь их потрогать, сфотографировать со вспышкой, не делайте резких движений, не убегайте, не подходите к раненым животным или к детёнышам. Ничего не бросайте в животных, не провоцируйте их. Будьте особенно бдительны, если животное само вышло к людям: велик шанс, что оно больное, в том числе бешенством. – <i>Потребление</i> (распитие) алкогольной продукции, либо потребление наркотических средств или психотропных веществ. – <i>Потребление</i> в пищу незнакомых ягод и трав. – <i>Проведение</i> профессиональной кино-, видео-, фотосъемки без согласования с администрацией учреждения. – <i>Использование</i> наушников во время прохождения маршрута.
<p>4.2 Рекомендации по предмаршрутной подготовке (медицинские противопоказания и др.)</p>	<ul style="list-style-type: none"> – <i>Познакомиться</i> с прогнозом погоды с целью выбора правильной одежды, и подготовки к возможным изменениям погодных условий. – <i>Иметь</i> хорошую физическую форму без противопоказаний к занятиям активными видами отдыха. – <i>Проявить</i> повышенное внимание к проблемам здоровья при малокровии, астме, гипертонии, с суставами. – <i>Сохранять</i> разрешение на посещение до окончания своего пребывания на маршруте. Разрешение действительно только при наличии документа (или его копии), удостоверяющего личность посетителя, а также документа (или его копии), подтверждающего льготу; – <i>Следовать</i> только по согласованному с Учреждением маршруту. – <i>Обращаться</i> за услугами инструкторов-проводников и экскурсоводов только к дипломированным и квалифицированным специалистам, а также официальным службам или организациям, сотрудничающим с парком и имеющими государственную аттестацию.
<p>4.3 Рекомендации по необходимому туристскому снаряжению и экипировке</p>	<ul style="list-style-type: none"> - Одежда и обувь должны быть спортивного типа, удобными для прохождения по горам и пересеченной местности - Обувь на нескользящей ребристой подошве, закрытая с защитой от попадания внутрь мелких камней. - Одежда: куртка с капюшоном, снизу закрытого типа брюки, чтобы исключить повреждения кожного покрова во время передвижения по валунам перед водопадом. В зависимости от прогноза погоды может потребоваться тёплая (свитер) и влагозащитная одежда (дождевик).

	- Необходим головной убор от солнца, солнцезащитный крем.
5. Объекты обустройства маршрута (указать информацию о местоположении каждого объекта на маршруте с GPS-координатами)	
5.1 Входные группы	Входная группа 42.901439° 43.583739°
5.2 Настилы (тип настила)	нет
5.3 Ограждения	нет
5.4 Места отдыха, укрытия от непогоды (указать составные элементы, их количество, вместимость)	<p>1. Деревянная беседка, вместимость 16 чел., 2 стола, 4 скамьи 42.901453° 43.583478°</p> <p>2. Деревянная беседка, вместимость 7 чел., 1 скамья 42.901653° 43.580673°</p> <p>3. Деревянная беседка (Кошара): вместимость 10 чел., 1 каменный стол, 3 скамьи, 1 стул-пень 42.908249° 43.560846°</p> <p>4. Место отдыха на площадке: вместимость 11 чел., 4 скамьи, 1 оборудованное кострище 42.910478° 43.552220°</p> <p>5. Место отдыха с видом на водопад «Бородага»: вместимость 20 чел, 2 стола, 4 скамьи-брёвна 42.901242° 43.581797°</p>
5.5 Информационные стенды	<p>1. Раздельный сбор мусора 42.901439° 43.583739°</p> <p>2. Карта-схема 42.901377° 43.583242°</p> <p>3. Правила поведения, Пожарный, Борщевик. 42.901159° 43.582728°</p> <p>4. Арт-объект «Зарождение жизни» 42.900403° 43.581463°</p> <p>5. Водопад Бородага 42.901242° 43.581797°</p> <p>6. Бараньи лбы 42.901258° 43.581715°</p> <p>7. Пять интересных фактов о скалолазании 42.901519° 43.580532°</p> <p>8. Дерево 42.901699° 43.579547°</p> <p>9. Береза Литвинова. Береза Радде 42.902080° 43.578223°</p> <p>10. Гора Кубус 42.902338° 43.578595°</p> <p>11. Исчезнувших не вернуть, но можно сохранить оставшихся 42.902465° 43.578113°</p> <p>12. Арт-объект «Птицы» 42.902767° 43.575637°</p> <p>12. Каньон реки Харесидон 42.904840° 43.571218°</p> <p>13. Лягушка малоазиатская 42.905872° 43.570500°</p> <p>14. Следы леопарда 42.905904° 43.570099°</p> <p>15. Валун 42.906659° 43.566777°</p> <p>16. Лавинный аппарат 42.906897° 43.564425°</p> <p>17. Арт- объект «Древняя дорога» 42.907894° 43.562907°</p> <p>18. Кошара 42.908506° 43.561066°</p> <p>19. Следы леопарда 42.908931° 43.557120°</p> <p>20. Водопад Чертова мельница 42.909432° 43.556212°</p> <p>21. Интересные факты о воде 42.909412° 43.556137°</p> <p>22. Следы леопарда 42.909993° 43.554708°</p> <p>23. Правила отдыха на пикниковой площадке 42.910478° 43.552220°</p> <p>24. Водопад Галдоридон 42.910931° 43.552050°</p>
5.6 Знаки навигации(знаки поворотов, развилок,	Указатель Развилка маршрутов (список маршрутов) 42.901591° 43.586538°

<i>расстояний до туристских стоянок, туалетов, объектов показа, родников, возможных выходов с маршрута, аварийных способов связи со спасательными службами)</i>	
5.7 Туристские стоянки (кроме местоположения указать составные элементы, их количество, вместимость)	Нет
5.8 Парковочные места и автомобильные стоянки для целей посещения маршрута	Входная группа: 1 автостоянка на 7 парковочных мест 42.901439° 43.583739°
5.9 Мусорные урны, контейнеры для твердых бытовых отходов (при наличии)	Входная группа: площадка с 4-мя контейнерами для отдельного сбора мусора, 1 – для общего сбора 42.901439° 43.583739°
5.10 Туалеты	Входная группа (у автомобильной стоянке) 42.901439° 43.583739°
5.11 Иные объекты инфраструктуры на маршруте	Смотровая площадка на каньон р. Харесидон 42.904840° 43.571218° Смотровая площадка на водопад Чертова мельница 42.909432° 43.556212°
6. Меры по обеспечению безопасности	
6.1 Потенциально опасные участки, препятствия, явления (выход опасных диких животных, камнепад, сход селей, лавин, водовороты, недостаточный уровень кислорода в воздухе и пр.) на маршруте с GPS-координатами	Обвально-осыпной участок 42.905186° 43.571156°
6.2 Аварийные выходы с маршрута с GPS-координатами и указанием ближайшего населенного пункта от аварийного выхода	42.902767 ° 43.575637° Спуск по старой тропе от Арт-объекта «Птицы» до Арт-объекта «Зарождение жизни»
7. Краткая географическая и климатическая характеристика района маршрута	
<p>Территория национального парка Алания (НПА) занимает северный склон Центрального Кавказа и бассейн реки Урух. Большая часть парка – это ледники, осыпи, скалы и снежники. Минимальная высота НПА 1100 м н.у.м., максимальная – 4649 м. Главной водной артерией парка является река Урух, созданная слиянием двух рек Харесидон и Караугомдон. В парке протекает около 70 больших ручьев и рек. В нижней части склонов Водораздельного и Бокового хребтов и у их подножия можно увидеть участки сообщества нагорных ксерофитов и горных степей, субальпийские луга занимают верхние площади.</p> <p>Растительность парка «Алания» достаточно разнообразна. На его территории представлены сосново-березовые леса, горные сосняки, широколиственные буково-грабовые леса, можжевельниковые редколесья, а также луга альпийские и субальпийские. Леса в парке покрывают пятую часть всей его территории.</p> <p>Территория НПА относится к Горной области Северного Кавказа. Входит в Центральный климатический район Высокогорной восточной подобласти. Климат умеренно-континентальный с преобладанием осадков в весенне-летний период. Характерна вертикальная зональность – с высотой понижается температура и атмосферное давление, увеличивается количество осадков. Среднегодовая температура воздуха на высотах 1000 – 2000 м н.у.м. от 10</p>	

до 0⁰, выше 2000 м отрицательная. Среднемесячные температуры воздуха достигают максимума в июле (31⁰), минимума в январе (-33⁰). В годовом распределении осадков отмечен выраженный летний максимум, который приводит к сходу селей и оползневым явлениям. До середины лета, а иногда все лето в лавинных лотках сохраняются лавины, а на подвешенных северных склонах многолетние снежники.

8. Возможные опасные погодные (стихийные) явления и рекомендуемые действия туриста/экскурсанта при их возникновении

На территории национального парка могут возникать различные ЧС природного характера: сход лавин, селей и камнепадов, разлив рек в связи с повышенным количеством выпавших осадков и т.д.

В условиях дождя: Убедитесь, что обувь имеет надежное сцепление с поверхностью, чтобы избежать скольжения на скользких участках тропы. Обращайте внимание на неустойчивые и скользкие, покрытые мхом камни, избегайте наступать на них, если они кажутся небезопасными. Передвигайтесь медленно и аккуратно, чтобы избежать травм и несчастных случаев. Помните, что во время дождя видимость ухудшается, поэтому следует быть бдительным и осторожным.

В условиях грозы: спуститься с возвышенностей маршрута, сложить металлические предметы поодаль от себя, не стоять под одиночными деревьями, столбами, около металлических сооружений и предметов, на берегу ручьёв, водоёмов, мест, через которые течёт вода, по возможности расположиться на изолирующем покрытии/материале.

В условиях тумана: во избежание потери ориентировки, схода с маршрута, падений усилить внимание, непрерывно следить за маркировкой маршрута, в случае опасности – приостановить движение, дождаться рассеивания тумана.

Проходить, ускорив шаг, участки маршрутов, обозначенные знаками «Осторожно, камнепад» и подобными ему, не допуская остановки на таких участках.

Проходить с повышенной осторожностью и предельной внимательностью участки маршрута, обозначенные знаками «Осторожно, опасный участок маршрута».

В условиях схода селевых потоков: услышав шум приближающегося селевого потока, следует немедленно подняться со дна ложины вверх по склону, не менее чем на 50 – 100 м. При этом нужно помнить, что из ревущего потока на большие расстояния могут выбрасываться камни большого веса, угрожающие жизни.

При ураганном фёне: Ищите место, где можно переждать — земляные углубления (овраг, канава).

Во время паводка: Не подходите к берегу реки.

В жаркую погоду: Передвигайтесь не спеша, старайтесь чаще находиться в тени. С собой в маршруте необходимо иметь ёмкость (0,5 л) для воды (в самом ущелье питьевой воды достаточно), головной убор и солнцезащитный крем.

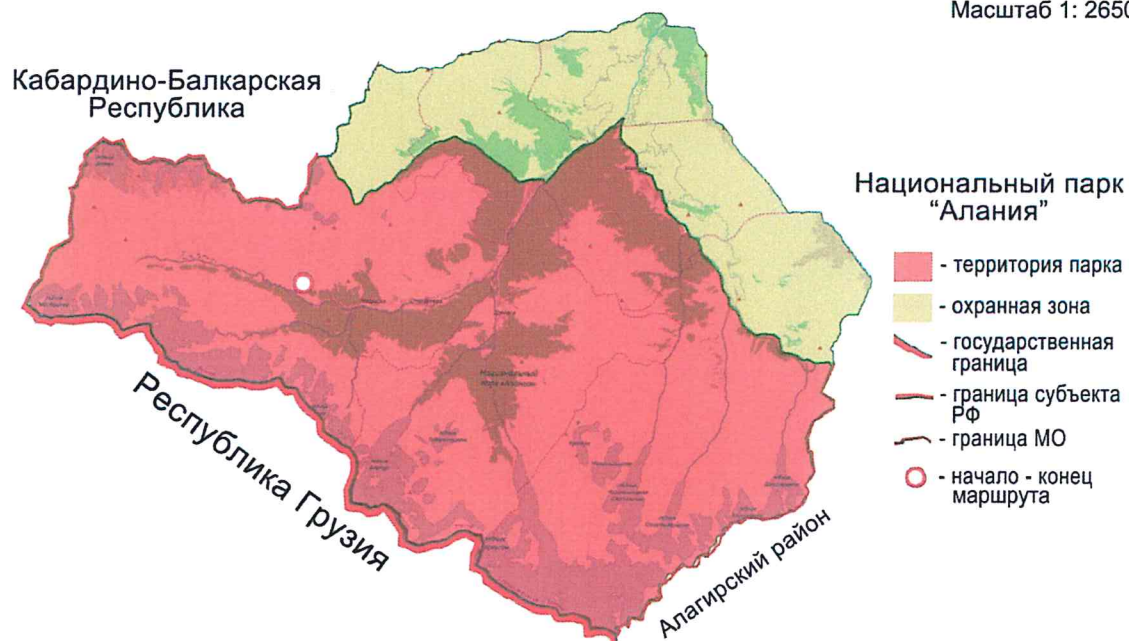
Пожар: Если у вас нет возможности своими силами справиться с локализацией, предотвращением распространения и тушения пожара, немедленно предупредите всех находящихся рядом людей о необходимости выхода в безопасную зону. Организуйте выход из зоны опасности. Выходите быстро, перпендикулярно к линии движения огня. Как только будет возможно, немедленно предупредите о месте, размере и характере пожара администрацию заповедника, лесничество.

В чрезвычайной ситуации, при дезориентации, получении угрозе/получения травм: позвонить по телефону спасательной службы, назвать имя и фамилию (в том числе участников группы), ориентиры места нахождения, причину звонка и обстоятельства возникшей ситуации, ответить на вопросы и следовать рекомендациям спасательной службы.

Карта-схема туристского маршрута «К водопаду Галдоридон»




Масштаб 1: 26500



- | | | |
|--|--|---|
| <ul style="list-style-type: none"> - река - дорога асфальтированная - дорога грунтовая - тропа - водопад - смешанный лес | <p>Условные обозначения:</p> <ul style="list-style-type: none"> - мусорные контейнеры - парковка - навес - кострище - туалет - направление движения | <p>Объекты показа:</p> <ul style="list-style-type: none"> 1 - Бараньи лбы 2 - Каньон р. Харесидон 3 - Валун 4 - Лавинный аппарат 5 - Древняя дорога 6 - Кошара 7 - Водопад Чертова мельница 8 - Водопад Галдоридон |
|--|--|---|


Фото объектов показа и инфраструктуры на туристском маршруте
«К водопаду Галдоридон»



1. Указатели. Фото Абоева А.В.



2. Входной комплекс. Фото Абоева А.В.



3. Входной комплекс. Беседка у начала маршрута. Фото Абоева А.В.



4. Входной комплекс. Мусоросборники у начала маршрута. Фото Абоева А.В.



5. Входной комплекс. Туалеты у начала маршрута. Фото Абоева А.В.



6. Арт объект «Зарождение жизни»



7. Информационный щит на маршруте. Фото Абоева А.В.



8. Место отдыха. Скалодром. Фото Абоева А.В.



9. Скалодром. Фото Абоева А.В.




10. Арт объект «Следы леопарда». Фото Абоева А.В.



11. Информационный щит на маршруте. Фото Абоева А.В.



12. Кошара с местом отдыха. Фото Абоева А.В.



13. Водопад «Чертова мельница». Фото Абоева А.В.



14. Водопад Галлоридон. Фото Кайтуковой М.А.